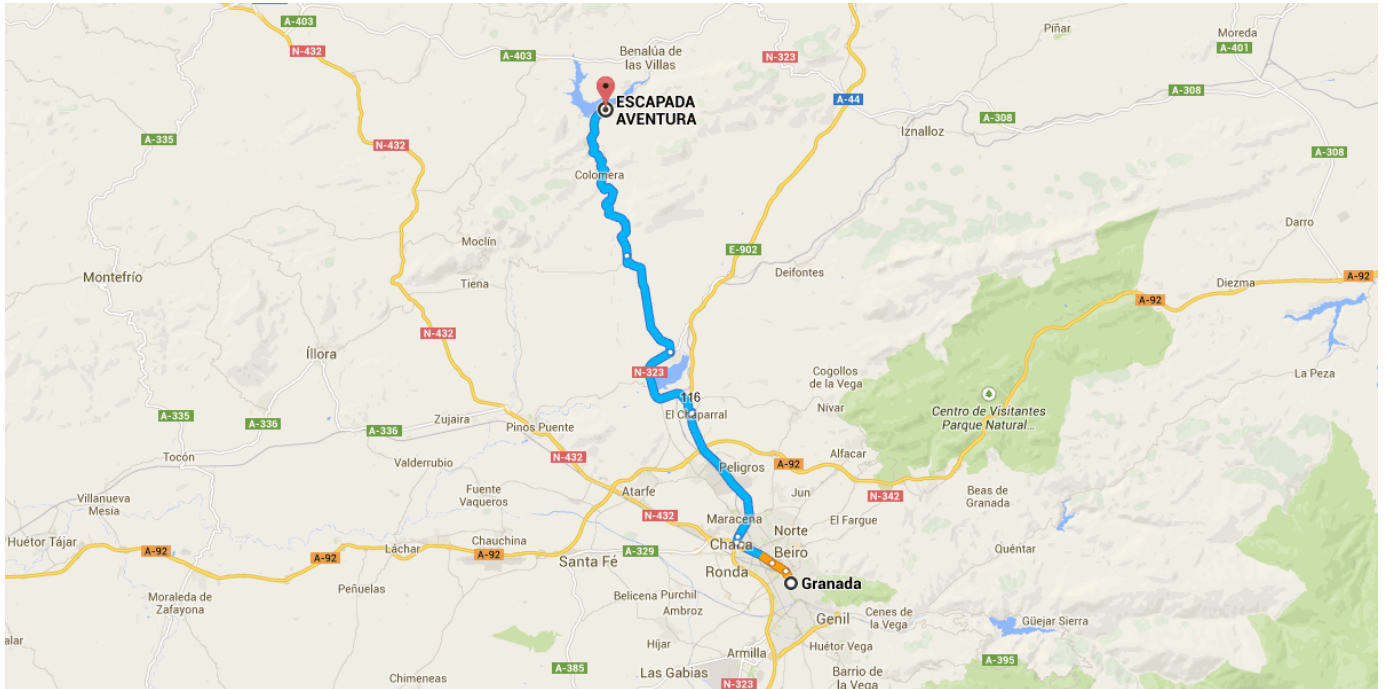


Indicaciones de Granada a ESCAPADA AVENTURA, Complejo Turismo Activo Escapada, Embalse de Colomera



○ Granada

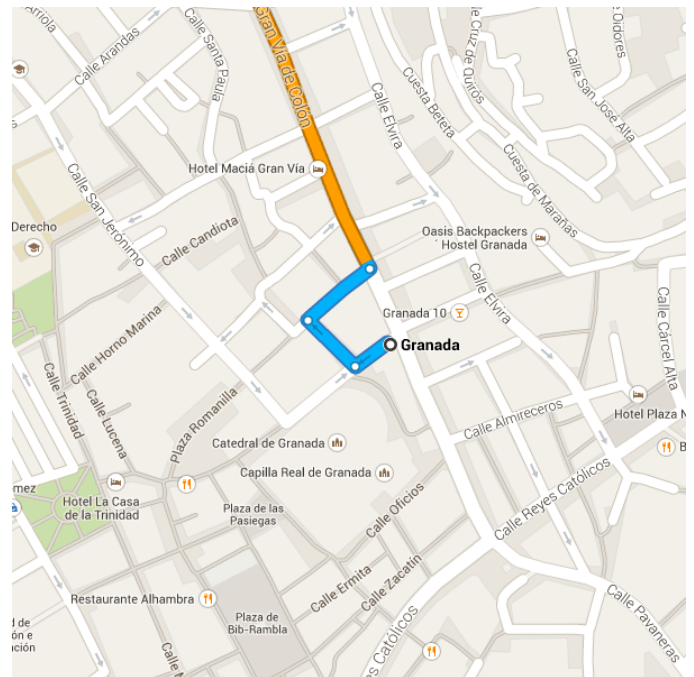
Toma Plaza de Villamena y Calle Cristo de San Agustín hacia Calle Gran Vía de Colón.

- ↑ 1. Dirígete hacia el suroeste en Calle Cárcel Baja hacia Plaza de Villamena

34 m
- ↘ 2. Toma la 1.ª a la derecha hacia Plaza de Villamena

56 m
- ↘ 3. Gira a la derecha hacia Calle Cristo de San Agustín

68 m



Conduce por E-902/A-44, Ctra. Bailén-Motril/N-323, GR-220 y NO-7.

34,9 km/39 min

- ↶ 4. Gira a la **izquierda** hacia **Calle Gran Vía de Colón**

650 m
 - 📍 5. En la rotonda, toma la **segunda** salida en dirección **Av. Constitución/Av. de la Constitución**

900 m
 - ↑ 6. Continúa por **Av. de Andalucía.**
i Pasa 2 rotondas

1,9 km
 - ↘ 7. Gira ligeramente a la **derecha** hacia **E-902/A-44** (indicaciones para **E-902/A-44/Jaén/Motril**)

250 m
 - 📍 8. En la rotonda, toma la **primera** salida **E-902/A-44** en dirección **Jaén**

300 m
 - ⤴ 9. Incorpórate a **E-902/A-44**

7,8 km
 - ↘ 10. Toma la salida **116** hacia **Colomera**

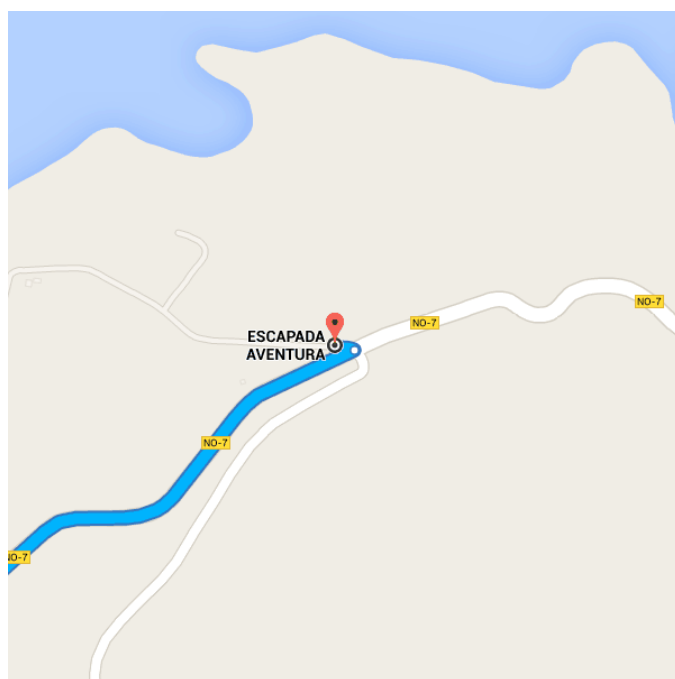
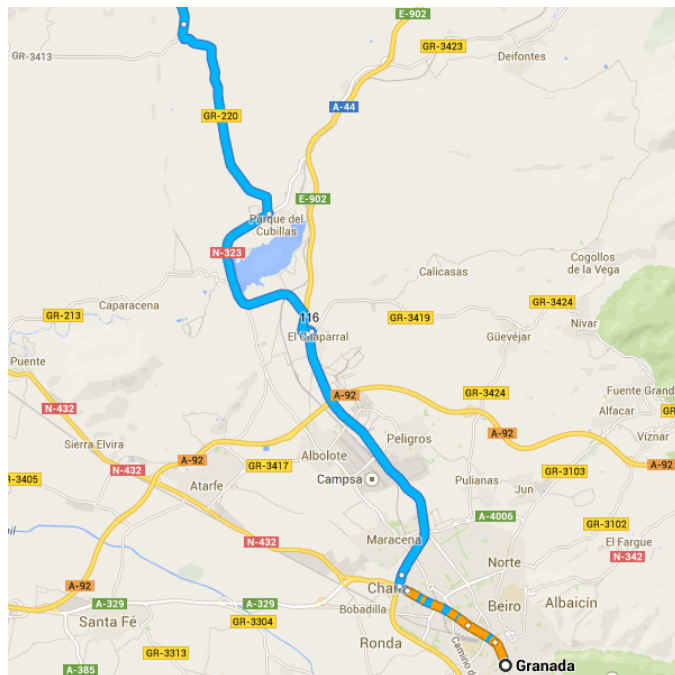
190 m
 - ⤴ 11. Incorpórate a **Ctra. Bailén-Motril/N-323**
i Pasa 2 rotondas

5,9 km
 - ↶ 12. Gira a la **izquierda** hacia **GR-220**

6,3 km
 - ↑ 13. Continúa por **NO-7.**

10,6 km
- ↶ Gira a la **izquierda**
⚠ Carretera de uso restringido

17 m/26 s



📍 ESCAPADA AVENTURA, Complejo Turismo Activo Escapada, Embalse de Colomera

18564 Colomera, Granada